

# **Geographische und meteorologische Angaben**

---

1.0	Vorbemerkungen	11
1.0.	Geographische und meteorologische Angaben	7
1.	Geographische Angaben.....	10
1.1.	Geographische Koordinaten.....	10
1.2.	Bodenflächen am 31.12.2010 nach Art der tatsächlichen Nutzung im Landkreis Prignitz.....	10
1.3.	Ausgewählte Nutzungsarten der Bodenfläche nach Art der tatsächlichen Nutzung in den Gemeinden des Landkreises Prignitz 2010.....	11
1.4.	Gewässer.....	11
1.4.1.	Größere Seen.....	11
1.4.2.	Flüsse.....	11
1.5.	Administrative Gliederung des Landkreises Prignitz am 31.12.2010.....	12
1.6.	Regionaler Wachstumskern des Landkreises Prignitz.....	13
1.7.	Gemeindegebietsveränderungen.....	14
1.7.1.	Gemeindegebietsveränderungen 2001.....	14
1.7.2.	Gemeindegebietsveränderungen 2002.....	16
1.7.3.	Gemeindegebietsveränderungen 2003.....	18
1.8.	Flächen der Ämter und amtsfreien Städte und Gemeinden am 31.12.2010.....	18
1.9.	Meteorologische Angaben.....	19
1.9.1.	Durchschnittstemperaturen von 1993 bis 2010 für die Region Prignitz.....	19
1.9.2.	Vergleich der Durchschnittstemperaturen von 2005 bis 2010 in der Region Prignitz.....	20
1.9.3.	Temperaturen nach den Jahreszeiten in der Kreisstadt Perleberg von 1993 bis 2010.....	21
1.9.4.	Vergleich der Temperaturen nach Jahreszeiten in der Kreisstadt Perleberg von 1993 bis 2010.....	21

## **1.0. Vorbemerkungen**

### **Gebäude- und Freifläche**

Flächen mit Gebäuden und baulichen Anlagen sowie unbebaute Flächen (Freiflächen), die Zwecken der Gebäude untergeordnet sind. (Die unbebauten Flächen gelten gewöhnlich als der Bebauung untergeordnet, wenn sie das 10fache der bebauten Fläche nicht überschreiten.)

### **Betriebsfläche**

Unbebaute Flächen, die vorherrschend gewerblich, industriell oder für Zwecke der Ver- und Entsorgung genutzt werden.

### **Erholungsfläche**

Unbebaute Flächen, die vorherrschend dem Sport, der Erholung oder dazu dienen, Tiere oder Pflanzen zu zeigen.

### **Verkehrsfläche**

Flächen, die dem Straßen-, Schienen-, Luft- oder Schiffsverkehr dienen.

### **Landwirtschaftsfläche**

Flächen, die dem Ackerbau, der Wiesen- und Weidewirtschaft, dem Gartenbau oder dem Weinbau dienen. Hierzu gehören auch Moor- und Heideflächen sowie Brachland.

### **Waldfläche**

Flächen, die mit Bäumen und Sträuchern bewachsen sind und hauptsächlich forstwirtschaftlich genutzt werden. Hierzu gehören auch Waldblößen, Pflanzgärten, Wildäsungsflächen, die vorherrschend dem forstwirtschaftlichen Betrieb dienen.

### **Wasserfläche**

Flächen, die ständig oder zeitweilig mit Wasser bedeckt sind, gleichgültig, ob das Wasser in natürlichen oder künstlichen Betten abfließt oder steht.

### **Flächen anderer Nutzung**

Flächen, die nicht mit einer der vorgenannten Nutzungsarten bezeichnet werden können.

**1. Geographische Angaben**

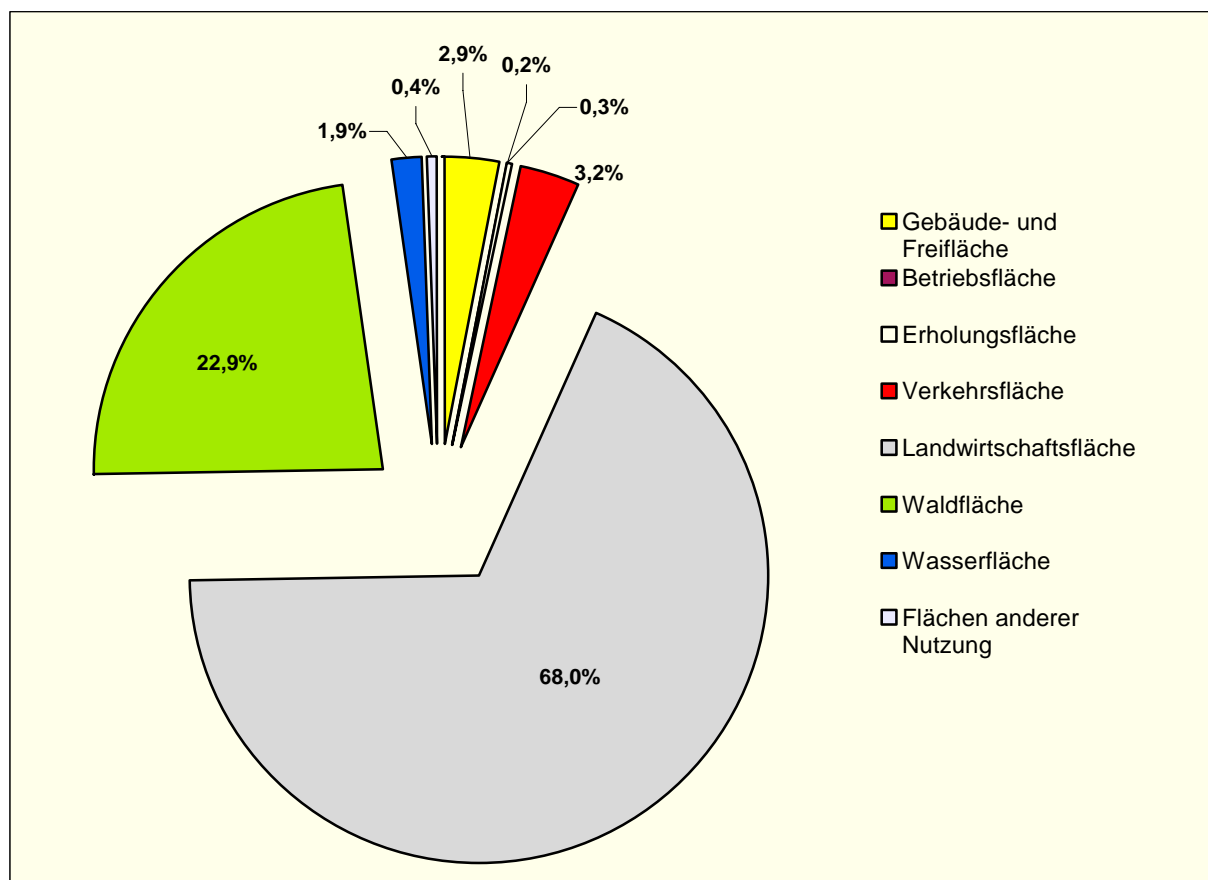
**1.1. Geographische Koordinaten**

	Geographische Länge (ö.L.)	Geographische Breite (n.Br.)
Nördlichster Punkt	12° 02' 50"	53° 22' 20"
Östlichster Punkt	12° 25' 06"	53° 01' 03"
Südlichster Punkt	12° 05' 03"	52° 52' 37"
Westlichster Punkt	11° 16' 02"	53° 06' 22"

	Höhe über Normalhöhennull (NHN)
Tiefster Punkt	14,7 m
Höchster Punkt	153,2 m
Mittlere Höhenlage des Ortskerns	
Perleberg, Stadt	32 m
Pritzwalk, Stadt	63 m
Wittenberge, Stadt	24 m

Quelle: Landkreis Prignitz, Geschäftsbereich II, Landesvermessungsamt Brandenburg

**1.2. Bodenflächen am 31.12.2010 nach Art der tatsächlichen Nutzung im Landkreis Prignitz**



Quelle: Amt für Statistik Berlin-Brandenburg

### 1.3. Ausgewählte Nutzungsarten der Bodenfläche nach Art der tatsächlichen Nutzung in den Gemeinden des Landkreises Prignitz 2010

Amt / amtsfreie Stadt/Gemein- de	Boden- fläche insgesamt	davon (Angaben in Hektar)							
		Gebäude- und Freifläche	Betriebs- fläche	Erholungs- fläche	Verkehrs- fläche	Landwirt- schafts- fläche	Wald- fläche	Wasser- fläche	Flächen anderer Nutzung
Groß Pankow (Prignitz)	24 881	551	12	33	734	17 327	5 931	212	81
Gumtow	21 167	505	22	20	552	15 759	4 031	203	74
Karstädt	25 220	688	67	32	774	18 294	5 074	270	20
Perleberg	13 782	719	45	200	623	7 662	4 396	117	21
Plattenburg	20 077	429	26	15	587	12 684	6 043	246	46
Pritzwalk	16 561	821	152	114	652	13 148	1 505	91	78
Wittenberge	5 044	592	76	63	344	2 963	493	445	67
Amt Bad Wilsnack /Weisen	18 863	450	13	43	666	10 150	6 797	695	48
Amt Lenzen- Elbtalau	21 977	439	29	28	616	12 892	6 265	1 417	292
Amt Meyenburg	20 973	529	20	41	615	14 834	4 677	146	110
Amt Putlitz- Berge	23 815	537	29	28	703	18 737	3 493	208	81
<b>Landkreis insgesamt</b>	<b>212 362</b>	<b>6 261</b>	<b>492</b>	<b>618</b>	<b>6 866</b>	<b>144 448</b>	<b>48 705</b>	<b>4 051</b>	<b>920</b>

### 1.4. Gewässer

#### 1.4.1. Größere Seen

Seen	Fläche in ha
Rudower See	176
Rambower See	73
Stausee Sadenbeck/Rohlsdorf	52
Stausee Preddöhl	51

#### 1.4.2. Flüsse

Flüsse	Länge <sup>1</sup>
I. Ordnung	
Elbe	71 km
Gnevsdorfer Vorfluter	8,7 km
Löcknitz	24,9 km
Stepenitz	46,5 km
II. Ordnung	
insgesamt	2 712,8 km

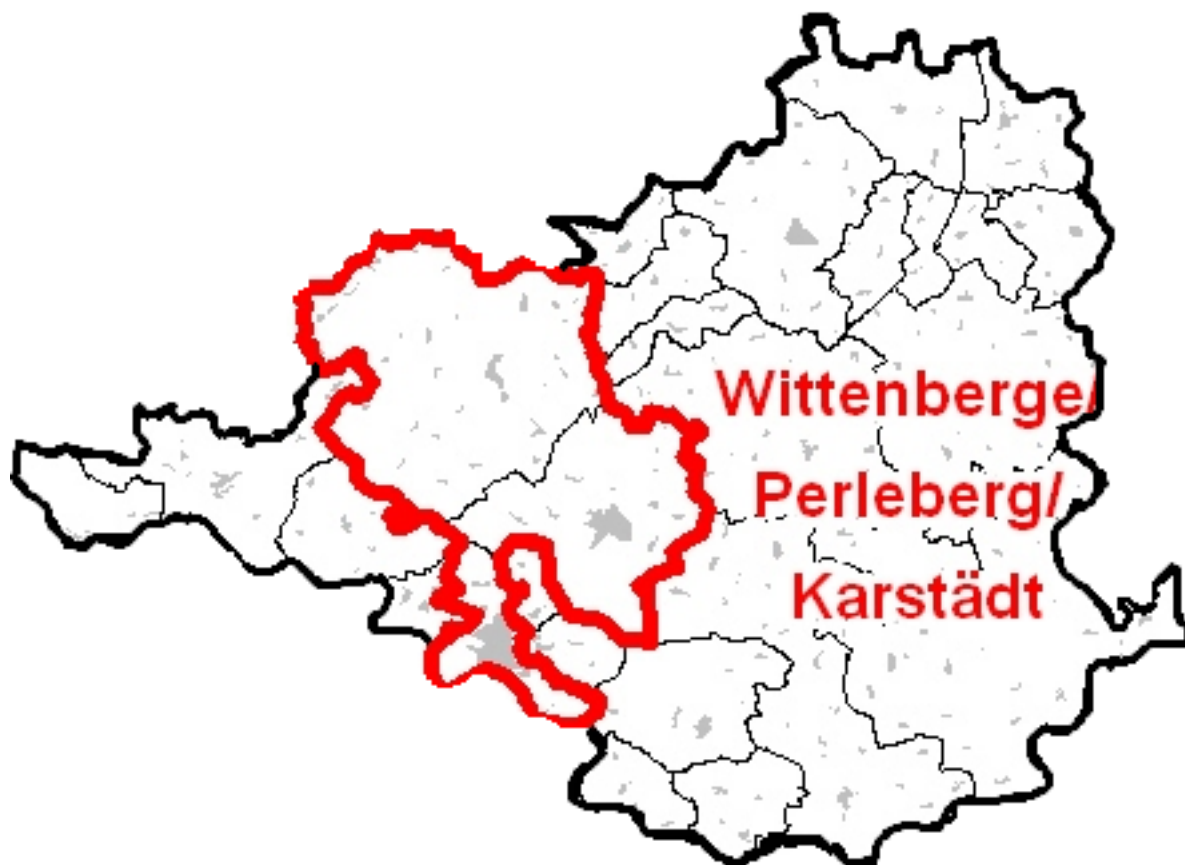
<sup>1</sup> Flusslauf innerhalb des Kreisgebietes

Quelle: Kreisverwaltung Prignitz, Geschäftsbereich IV

1.5. Administrative Gliederung des Landkreises Prignitz am 31.12.2010



1.6. Regionaler Wachstumskern des Landkreises Prignitz



## 1.7. Gemeindegebietsveränderungen

## 1.7.1. Gemeindegebietsveränderungen 2001

Amt	Art der Veränderung, betroffene Gemeinden, Ämter	Schlüsselnummer	Wirkungsdatum, Quelle, Veröffentlichung
Bad Wilsnack/Weisen  <b>Bad Wilsnack/Weisen</b>	Eingliederung der Gemeinde Grube <b>in die Gemeinde Bad Wilsnack</b>	12 0 70 140 <b>12 0 70 008</b>	31.12.2001 Amtsblatt für Brandenburg Nr. 51 vom 19. Dezember 2001
Karstädt  <b>Karstädt</b>	Zusammenschluss der Gemeinden: Blüthen Dallmin Groß Warnow Karstädt Kribbe Laaslich Premslin Reckenzin <b>zur neuen Gemeinde Karstädt</b>	12 0 70 040 12 0 70 064 12 0 70 128 12 0 70 172 12 0 70 212 12 0 70 232 12 0 70 312 12 0 70 332 <b>12 0 70 173</b>	31.12.2001 Amtsblatt für Brandenburg Nr. 52 vom 27. Dezember 2001
Meyenburg  Meyenburg	Zusammenschluss der Gemeinden Frehne Jännersdorf Krependorf Stepenitz <b>zur neuen Gemeinde Marienfließ</b>	12 0 70 088 12 0 70 168 12 0 70 208 12 0 70 384 <b>12 0 70 266</b>	31.12.2001 Amtsblatt für Brandenburg Nr. 47 vom 21. November 2001
Meyenburg  <b>Meyenburg</b>	Eingliederung der Gemeinde Schmolde <b>in die Gemeinde Meyenburg</b>	12 0 70 360 <b>12 0 70 280</b>	31.12.2001 Amtsblatt für Brandenburg Nr. 51 vom 19.12.2001
Plattenburg  <b>amtsfrei</b>	Zusammenschluss der Gemeinden Bendelin Glöwen Hoppenrade Kleinow Kletzke Krampfer Netzow Viesecke <b>zur neuen Gemeinde Plattenburg</b>	12 0 70 020 12 0 70 104 12 0 70 160 12 0 70 192 12 0 70 196 12 0 70 204 12 0 70 292 12 0 70 412 <b>12 0 70 302</b>	31.12.2001 Amtsblatt für Brandenburg Nr. 52 vom 27. Dezember 2001

## noch 1.7.1.

Putlitz-Berge	Eingliederung der Gemeinde		
<b>Putlitz-Berge</b>	Hülsebeck <b>in die Gemeinde Pirow</b>	12 0 70 164 <b>12 0 70 300</b>	31.12.2001 Amtsblatt für Brandenburg Nr. 49 vom 05. Dezember 2001
Putlitz-Berge	Zusammenschluss der Gemeinden		
<b>Putlitz-Berge</b>	Mertensdorf Silmersdorf Triglitz <b>zur neuen Gemeinde Triglitz</b>	12 0 70 272 12 0 70 376 12 0 70 392 <b>12 0 70 393</b>	31.12.2001 Amtsblatt für Brandenburg Nr. 44 vom 30. Oktober 2001
Putlitz-Berge	Zusammenschluss der Gemeinden		
<b>Putlitz-Berge</b>	Gülitz Reetz <b>zur neuen Gemeinde Gülitz-Reetz</b>	12 0 70 144 12 0 70 336 <b>12 0 70 145</b>	31.12.2001 Amtsblatt für Brandenburg Nr. 49 vom 05. Dezember 2001
Putlitz-Berge	Zusammenschluss der Gemeinden		
<b>Putlitz-Berge</b>	Laaske Lockstädt Lütkendorf Mansfeld Nettelbeck Porep Sagast Telschow-Weitgendorf Putlitz <b>zur neuen Gemeinde Putlitz</b>	12 0 70 228 12 0 70 252 12 0 70 256 12 0 70 264 12 0 70 288 12 0 70 304 12 0 70 356 12 0 70 388 12 0 70 324 <b>12 0 70 325</b>	31.12.2001 Amtsblatt für Brandenburg Nr. 49 vom 05. Dezember 2001
Pritzwalk-Land	Zusammenschluss der Gemeinden		
<b>Pritzwalk-Land</b>	Halenbeck Rohlsdorf <b>zur neuen Gemeinde Halenbeck-Rohlsdorf</b>	12 0 70 152 12 0 70 344 <b>12 0 70 153</b>	31.12.2001 Amtsblatt für Brandenburg Nr. 52 vom 27. Dezember 2001
Pritzwalk-Land	Zusammenschluss der Gemeinden		
<b>Pritzwalk-Land</b>	Grabow-Buckow Preddöhl <b>zur neuen Gemeinde Kümmernitztal</b>	12 0 70 112 12 0 70 308 <b>12 0 70 222</b>	31.12.2001 Amtsblatt für Brandenburg Nr. 52 vom 27. Dezember 2001
Pritzwalk-Land	Eingliederung der Gemeinde		
<b>amtsfrei</b>	Giesendorf <b>in die Gemeinde Pritzwalk</b>	12 0 70 100 <b>12 0 70 316</b>	31.12.2001 Amtsblatt für Brandenburg Nr. 52 vom 27. Dezember 2001

## 1.7.2. Gemeindegebietsveränderungen 2002

Amt	Art der Veränderung, betroffene Gemeinden, Ämter	Schlüsselnummer	Wirkungsdatum, Quelle, Veröffentlichung
Bad Wilsnack/Weisen	Zusammenschluss der Gemeinden Legde Quitzebel	12070240 12070328	31.03.2002 Amtsblatt für Brandenburg Nr. 13 vom 27. März 2002
<b>Bad Wilsnack/Weisen</b>	<b>zur neuen Gemeinde Legde/Quitzebel</b>	<b>12070241</b>	
Pritzwalk-Land	Wechsel der amtsangehörigen Gemeinden Boddin-Langnow	12 0 70 048	01.06.2002
<b>Groß Pankow/Prignitz</b>	<b>in das Amt Groß Pankow/Prignitz</b>		
Gumtow	Zusammenschluss der Gemeinden Barenthin Dannenwalde Demerthin Döllen Görike Granzow Groß Welle Gumtow Kolrep Kunow Schönebeck Schönhagen b. Gumtow Schrepkow Vehlin Vehlow Wutike	12 0 70 016 12 0 70 068 12 0 70 072 12 0 70 076 12 0 70 108 12 0 70 116 12 0 70 132 12 0 70 148 12 0 70 200 12 0 70 224 12 0 70 364 12 0 70 368 12 0 70 372 12 0 70 400 12 0 70 404 12 0 70 436	30.06.2002 Amtsblatt für Brandenburg Nr. 1 vom 04. Januar 2002
<b>Amtsfrei</b>	<b>zur neuen Gemeinde Gumtow</b>	<b>12 0 70 149</b>	
Pritzwalk-Land	Wechsel der amtsangehörigen Gemeinden Gerdshagen Halenbeck-Rohlsdorf Kümmernitztal	12 0 70 096 12 0 70 153	01.07.2002 Amtsblatt für Brandenburg Nr. 26 vom 26. Juni 2002
<b>Meyenburg</b>	<b>in das Amt Meyenburg</b>	<b>12 0 70 222</b>	

## noch 1.7.2.

Amt	Art der Veränderung, betroffene Gemeinden, Ämter	Schlüsselnummer	Wirkungsdatum, Quelle, Veröffentlichung
Groß Pankow/Prignitz	Zusammenschluss der Gemeinden Baek Groß Pankow Groß Woltersdorf Helle Kehrberg Klein Gottschow Kuhbier Kuhdorf Lindenberg Retzin Tüchen Vettin Wolfshagen Boddin-Langnow	12 0 70 012 12 0 70 124 12 0 70 136 12 0 70 156 12 0 70 176 12 0 70 184 12 0 70 216 12 0 70 220 12 0 70 248 12 0 70 340 12 0 70 396 12 0 70 408 12 0 70 428 12 0 70 048	31.12.2002 Amtsblatt für Brandenburg Nr. 25 vom 19.Juni 2002
<b>Amtsfrei</b>	<b>zur neuen Gemeinde Groß Pankow (Prignitz)</b>	<b>12 0 70 125</b>	
Karstädt	Eingliederung der Gemeinden Garlin Mankmuß Pröttlin	12 0 70 092 12 0 70 260 12 0 70 320	31.12.2002 Amtsblatt für Brandenburg Nr. 20 vom 15. Mai 2002
<b>Karstädt</b>	<b>in die Gemeinde Karstädt</b>	<b>12 0 70 173</b>	
Pritzwalk-Land	Eingliederung der Gemeinden Alt Krüssow Beveringen Buchholz Falkenhagen Kemnitz Mesendorf Sadenbeck Steffenshagen Wilmersdorf	12 0 70 004 12 0 70 036 12 0 70 056 12 0 70 084 12 0 70 180 12 0 70 276 12 0 70 352 12 0 70 380 12 0 70 420	31.12.2002 Amtsblatt für Brandenburg Nr. 27 vom 03.Juli 2002
<b>Amtsfrei</b>	<b>in die Stadt Pritzwalk</b>	<b>12 0 70 316</b>	
Pritzwalk-Land	Eingliederung der Gemeinde Klein Woltersdorf <sup>1</sup>	12 0 70 188	31.12.2002 Amtsblatt für Brandenburg Nr. 27 vom 03.Juli 2002
<b>Amtsfrei</b>	<b>in die Stadt Pritzwalk</b>	<b>12 0 70 316</b>	

<sup>1</sup>Bereits zum 01.03.2002 Gebietsänderung zwischen den Gemeinden Klein Woltersdorf und Groß Woltersdorf. (das Gebiet der Gemeinde Klein Woltersdorf Gemarkung Klein Woltersdorf, Flur 4,5,6,7 und Flur 3 mit Ausnahme der Flurstücke 13/1, 14, 16, 34, 35/3 und 35/4 wird in die Gemeinde Groß Woltersdorf eingegliedert)

## 1.7.3. Gemeindegebietsveränderungen 2003

Amt	Art der Veränderung, betroffene Gemeinden, Ämter	Schlüsselnummer	Wirkungsdatum, Quelle, Veröffentlichung
Bad Wilsnack	Eingliederung der Gemeinde Groß Breese	12 070 120	26.10.2003 5. GemGebRefGBbg. Vom
<b>Bad Wilsnack</b>	<b>in die Gemeinde Breese</b>	<b>12 070 052</b>	24.03.2003
Karstädt	Eingliederung der Gemeinden Boberow Nebelin	12 070 044 12 070 284	26.10.2003 5. GemGebRefGBbg. Vom 24.03.2003
<b>amtsfrei</b>	<b>in die Gemeinde Karstädt</b>	<b>12 070 244</b>	
Lenzen-Elbtaale	Eingliederung der Gemeinden Eldenburg Mellen	12 070 080 12 070 268	26.10.2003 Amtsblatt f. BB Nr. 22 vom 29.05.2002
<b>Lenzen-Elbtaale</b>	<b>in die Stadt Lenzen (Elbe)</b>	<b>12 070 244</b>	5. GemGebRefGBbg. Vom 24.03.2003
Lenzen-Elbtaale	Zusammenschluss der Gemeinden Besandten Wootz	12 070 032 12 070 432	26.10.2003 Amtsblatt f. BB Nr33 vom 07.08.2002
<b>Lenzen-Elbtaale</b>	<b>zur neuen Gemeinde Lenzerwische</b>	<b>12 070 246</b>	

## 1.8. Flächen der Ämter und amtsfreien Städte und Gemeinden am 31.12.2010

Amt / amtsfreie Stadt/Gemeinde	Fläche	Bevölkerungsdichte
	km <sup>2</sup>	Einwohner/km <sup>2</sup>
Groß Pankow (Prignitz)	248,79	16,61
Gumtow	211,66	17,33
Karstädt	252,19	25,28
Perleberg	137,81	89,49
Plattenburg	200,76	18,49
Pritzwalk	165,58	76,08
Wittenberge	50,44	368,18
Amt Bad Wilsnack/Weisen	188,62	34,22
Amt Lenzen-Elbtaale	219,53	20,53
Amt Meyenburg	209,73	21,82
Amt Putlitz-Berge	238,17	21,40
<b>Landkreis insgesamt</b>	<b>2 123,28</b>	<b>38,63</b>

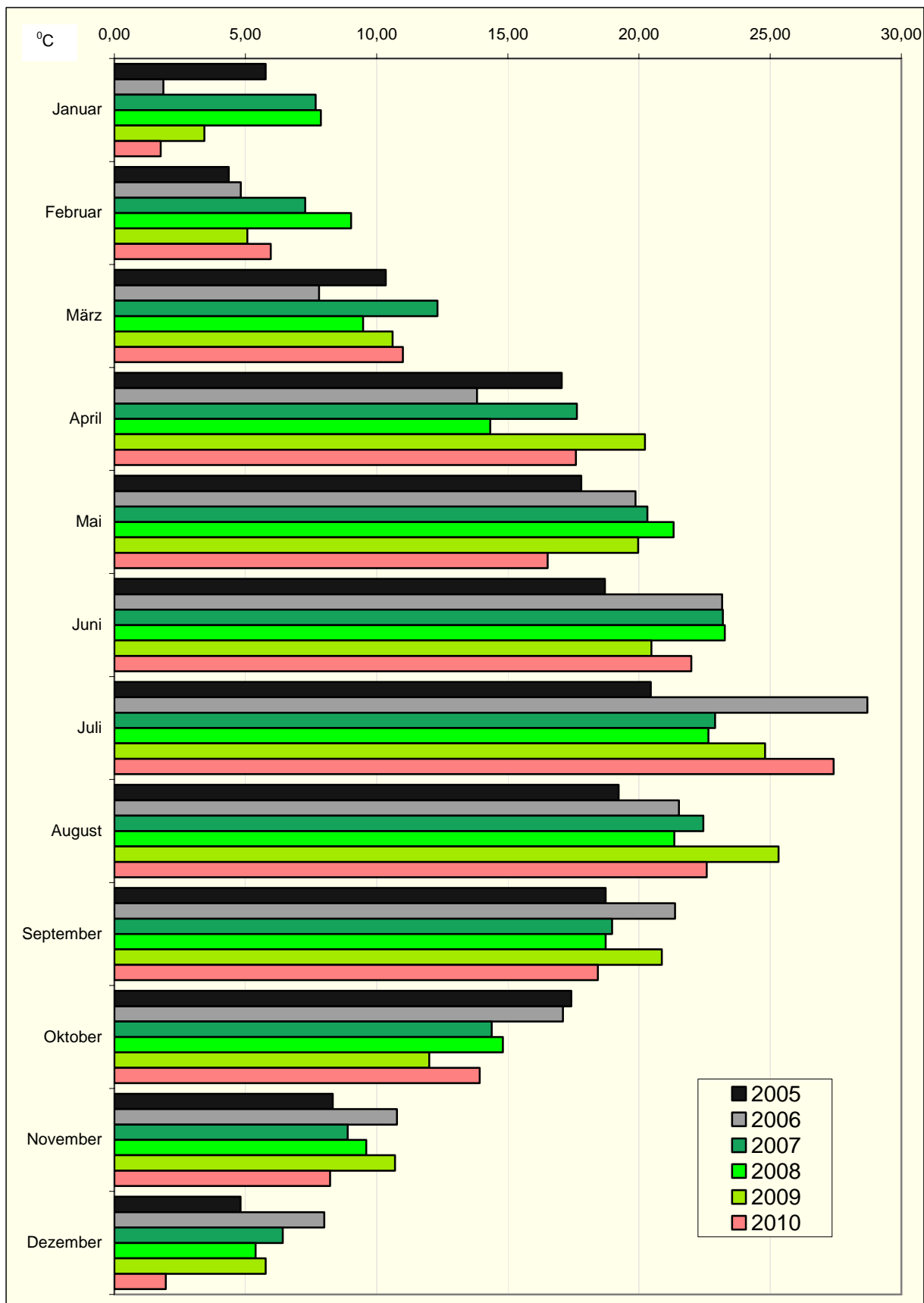
Quelle: Landkreis Prignitz, Geschäftsbereich II

**1.9. Meteorologische Angaben****1.9.1. Durchschnittstemperaturen von 1993 bis 2010 für die Region Prignitz**

Jahr	Januar	Februar	März	April	Mai	Juni	Juli	August	Sep- tember	Oktober	Novem- ber	Dezem- ber
Durchschnittstemperatur												
1993	2,13	-0,21	2,29	4,07	6,77	6,63	11,61	11,52	5,00	6,58	0,10	3,55
1994	4,00	-1,64	5,26	6,87	10,74	14,77	19,71	15,87	12,43	4,77	6,07	1,29
1995	-1,16	2,46	0,32	3,53	7,32	11,10	18,19	15,74	10,60	7,61	0,37	-4,97
1996	-7,36	-7,17	-3,00	3,17	7,26	11,60	12,77	15,74	8,27	6,43	3,43	-3,84
1997	-3,58	2,43	2,45	3,63	9,48	15,43	16,71	17,71	9,83	5,52	2,83	1,58
1998	2,39	4,07	3,29	7,27	11,03	14,77	13,97	13,81	11,93	7,16	1,07	0,03
1999	1,90	0,29	3,55	7,13	11,35	13,23	16,48	15,55	15,20	8,90	4,77	3,55
2000	1,87	4,62	5,81	8,73	12,97	15,90	14,90	15,58	12,97	10,77	6,87	3,58
2001	1,68	2,14	3,16	6,53	11,10	11,60	15,45	15,00	10,70	10,84	3,93	0,90
2002	2,55	4,21	3,77	6,17	12,29	14,53	15,29	16,55	10,57	6,35	3,33	-1,45
2003	-0,23	-2,21	3,00	5,53	11,42	14,70	16,61	18,74	14,47	7,16	8,67	5,65
2004	2,35	6,79	9,71	16,86	16,74	19,30	21,94	22,35	17,27	13,94	7,80	5,23
2005	5,77	4,36	10,35	17,06	17,80	18,70	20,45	19,22	18,73	17,42	8,33	4,81
2006	1,87	4,82	7,81	13,83	19,87	23,17	28,71	21,52	21,37	17,10	10,78	8,00
2007	7,68	7,28	12,32	17,63	20,32	23,20	22,90	22,45	18,97	14,39	8,90	6,42
2008	7,87	9,03	9,48	14,33	21,32	23,27	22,65	21,35	18,73	14,81	9,60	5,39
2009	3,43	5,07	10,61	20,23	19,97	20,47	24,81	25,32	20,87	12,00	10,70	5,77
2010	1,77	5,96	11,00	17,60	16,52	22,00	27,42	22,58	18,43	13,93	8,23	1,96

Quelle: Dipl.-Ing. Günter Redlin, Hobbymeteorologe

1.9.2. Vergleich der Durchschnittstemperaturen von 2005 bis 2010 in der Region Prignitz



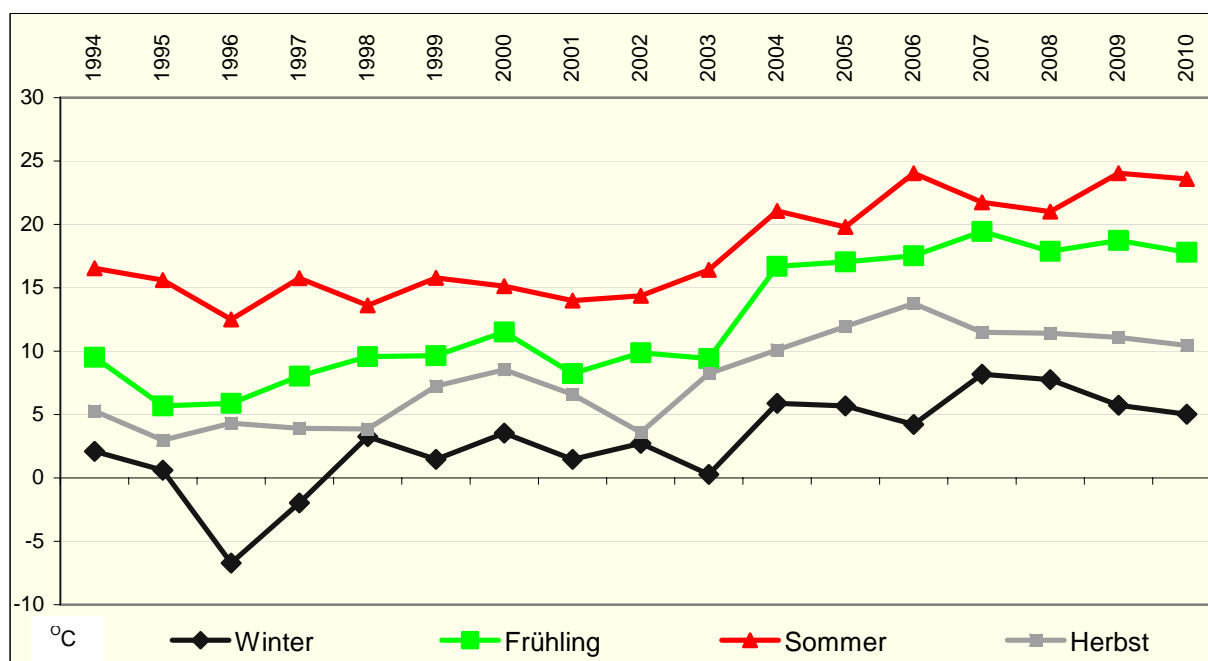
Quelle: Dipl.-Ing. Günter Redlin, Hobbymeteorologe

## 1.9.3. Temperaturen nach den Jahreszeiten in der Kreisstadt Perleberg von 1993 bis 2010

Jahr	Winter	Frühling	Sommer	Herbst
	Temperatur in Grad Celsius			
1993	1,51	5,50	9,61	4,03
1994	2,10	9,53	16,55	5,27
1995	0,60	5,68	15,61	2,97
1996	-6,72	5,88	12,50	4,33
1997	-1,96	8,04	15,76	3,92
1998	3,25	9,57	13,61	3,86
1999	1,47	9,65	15,79	7,24
2000	3,53	11,52	15,12	8,54
2001	1,47	8,23	13,98	6,59
2002	2,72	9,87	14,36	3,59
2003	0,29	9,43	16,42	8,24
2004	5,89	16,70	21,07	10,11
2005	5,68	17,05	19,79	11,95
2006	4,22	17,52	24,03	13,76
2007	8,18	19,45	21,73	11,49
2008	7,75	17,88	21,01	11,41
2009	5,72	18,75	24,05	12,05
2010	5,03	17,80	23,58	10,46

Quelle: Dipl.-Ing. Günter Redlin, Hobbymeteorologe

## 1.9.4. Vergleich der Temperaturen nach Jahreszeiten in der Kreisstadt Perleberg von 1993 bis 2010



Quelle: Dipl.-Ing. Günter Redlin, Hobbymeteorologe